

Утверждена

(наименование документа об утверждении, включая наименования органов государственной власти или

органов местного самоуправления, принявших решение об утверждении схемы или

подписавших соглашение о перераспределении земельных участков)

от _____ № _____


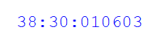




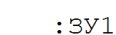

Схема расположения земельного участка или земельных участков на кадастровом плане территории

Площадь земельного участка		1 991 м ²	
<small>(указывается проектная площадь образуемого земельного участка, вычисленная с использованием технологических и программных средств, в том числе размещенных на официальном сайте федерального органа исполнительной власти, уполномоченного Правительством Российской Федерации на осуществление государственного кадастрового учета, государственной регистрации прав, ведение Единого государственного реестра недвижимости и предоставление сведений, содержащихся в Едином государственном реестре недвижимости, в информационно-телекоммуникационной сети "Интернет" (далее - официальный сайт), с округлением до 1 квадратного метра. Указанное значение площади земельного участка может быть уточнено при проведении кадастровых работ не более чем на десять процентов)</small>			
Обозначение характерных точек границ	Координаты, м		
	<small>(указываются в случае подготовки схемы расположения земельного участка с использованием технологических и программных средств, в том числе размещенных на официальном сайте. Значения координат, полученные с использованием указанных технологических и программных средств, указываются с округлением до 0,01 метра)</small>		
1	Х	У	3
н1	647 040,42	2 277 159,39	
н2	647 048,81	2 277 189,51	
н3	647 052,44	2 277 200,84	
н4	647 055,56	2 277 212,69	
н5	647 043,03	2 277 217,72	
н6	647 036,95	2 277 220,89	
н7	647 035,68	2 277 221,53	
н8	647 024,02	2 277 225,70	
н9	647 005,42	2 277 173,17	
н1	647 040,42	2 277 159,39	



Масштаб 1:1 000

Условные обозначения:

-  - граница кадастрового квартала
-  - номер кадастрового квартала
-  - границы земельных участков по сведениям ЕГРН
-  - кадастровый номер земельного участка по сведениям ЕГРН
-  - граница ОКС по сведениям ЕГРН
-  - граница образуемого земельного участка
-  - обозначение образуемого земельного участка
-  - образуемая точка, сведения о которой позволяют однозначно определить ее местоположение